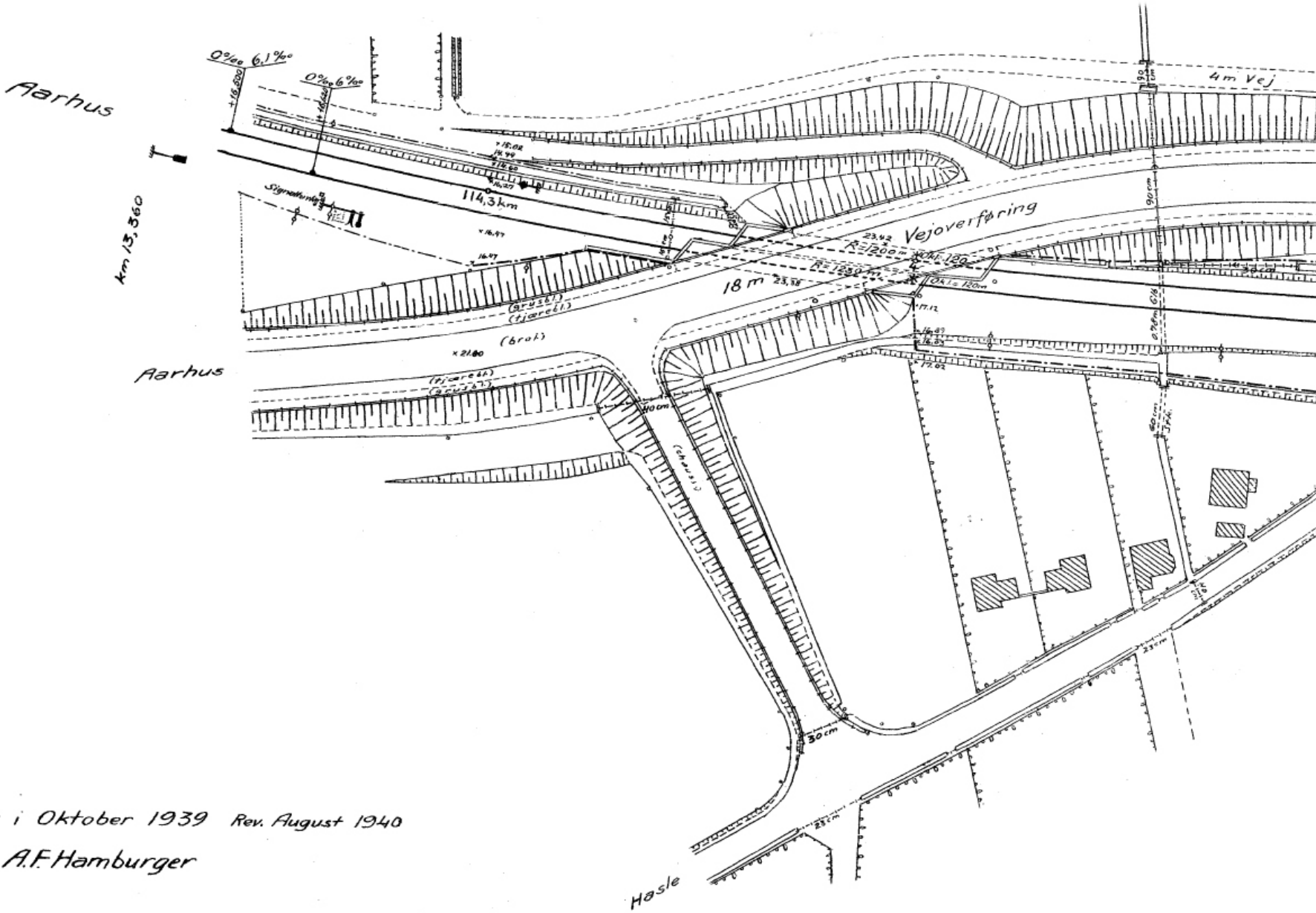
Aarhus
km 13,360
0‰ 6,1‰
+16,600
0‰ 6‰
Signalanlæg
114,3km
Vejoverføring
23,42
R=1200m
Okl. 120
R=1250m
Okl.=120m
18 m
23,38
17,12
16,89
16,85
17,02
(grusb1)
(tjæreb1)
(brol)
× 21,80
Aarhus
(tjæreb1)
(grusb1)
40cm
30cm
25cm
4 m Vej
90cm
Hasle

Maalt i Oktober 1939 Rev. August 1940

A.F. Hamburger

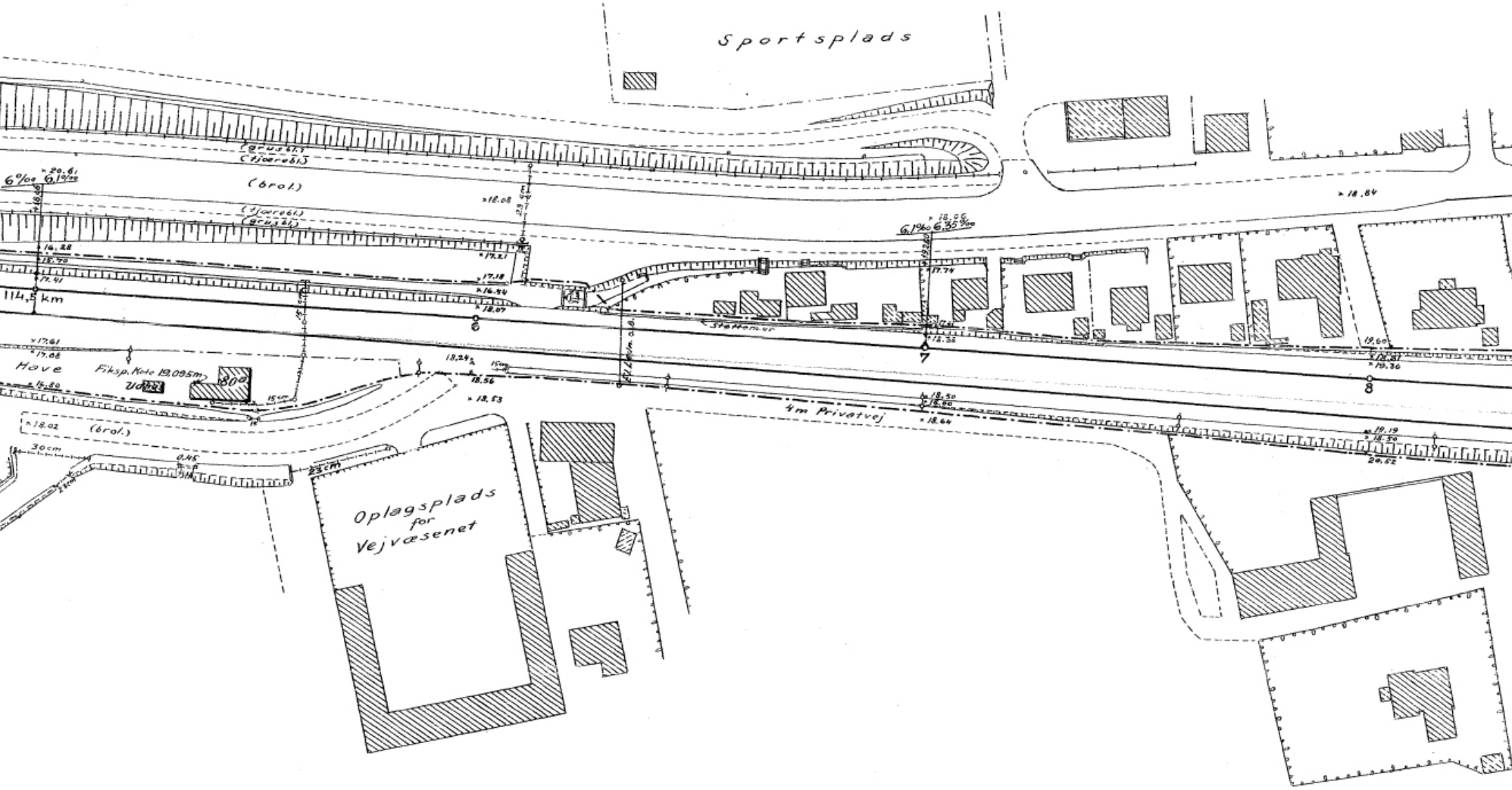

Sportsplads
(grusbl.)
(tjærebl.)
× 20.61
6‰ 6,1‰
(brol.)
(tjærebl.)
(grusbl.)
× 18.08
16.28
15.70
17.41
× 17.21
17.18
× 16.54
× 18.07
114,5 km
6
× 17.61
× 17.08
Have
Fiksp. Kote 19.095m
80
× 16.80
15cm
18,24
15cm
18.56
× 18.53
× 18.02
(brol.)
30cm
0.45
23cm
Oplagsplads for Vejvæsenet
Støttemur
× 18.66
6,1‰ 6,35‰
17.74
17.81
× 18.36
7
× 18.50
× 18.60
4m Privatvej
× 18.64
× 18.84
19.60
× 18.81
× 19.36
8
× 19.19
× 18.50
20.62

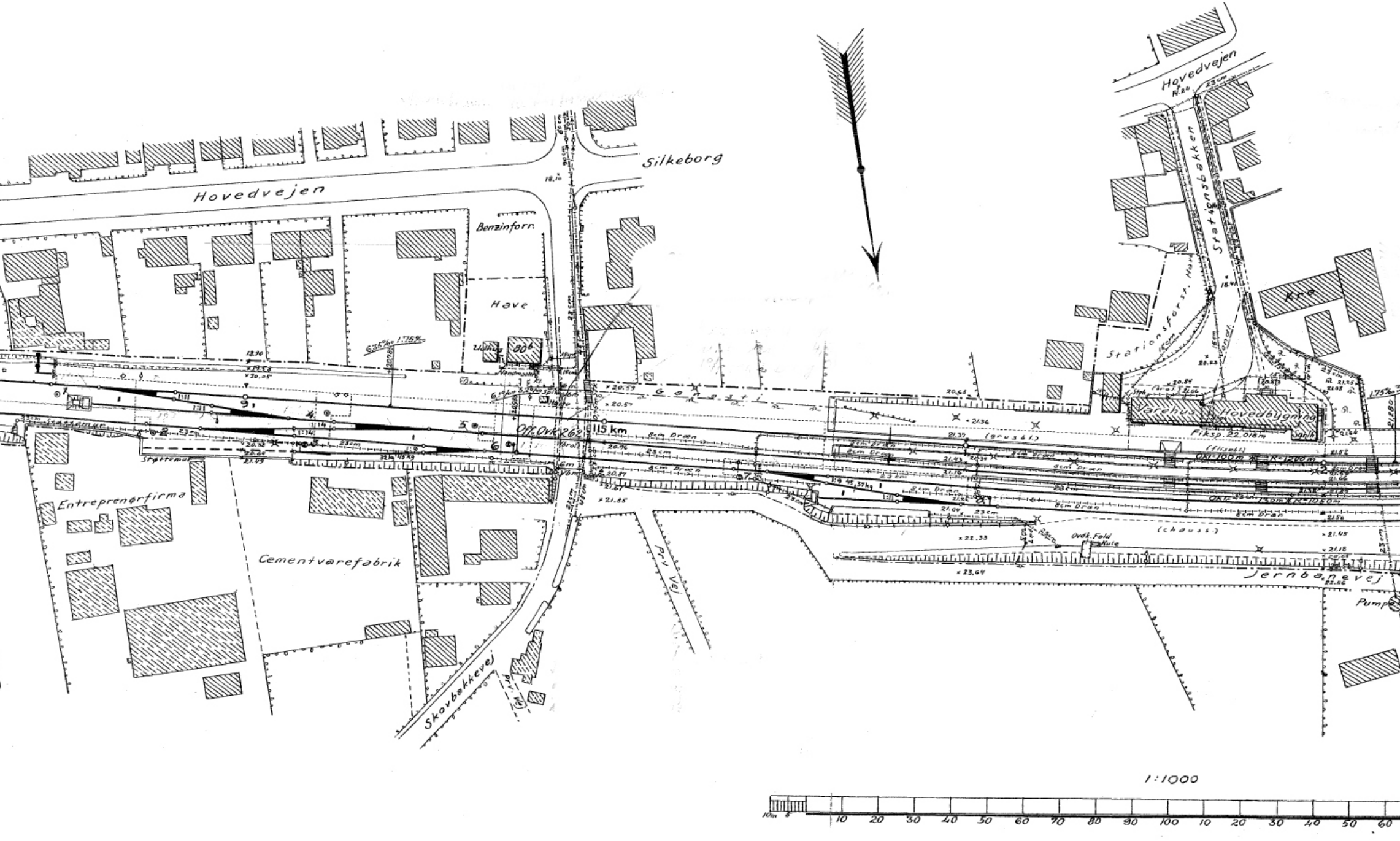
Hovedvejen
Silkeborg
Hovedvejen
Stationsbakken
Benzinforr.
Have
Udhus
80b
Handmoalm
Off. Ovk. 262
115 km
G a n g s t i
8cm Dræn
23cm
(grusbl.)
(flisebl.)
Stationsforst. Have
Kro
Varehus
Hovedbygning
Sgnlk
Fiksp. 22,018m
OKl=100m R=1200m
OKl=150m R=1050m
(chauss.)
Ovdk. Fold
Kule
Jernbanevej
Pumpe
Støttemur
Entreprenørfirma
Cementvarefabrik
Prv. Vej
Skovbakkevej
Prv. Vej
6,35‰ 1,75‰
6,1‰ 3,2‰
1,75‰
1:9 45,37kg
1:1000
10m 5 10 20 30 40 50 60 70 80 90 100 10 20 30 40 50 60

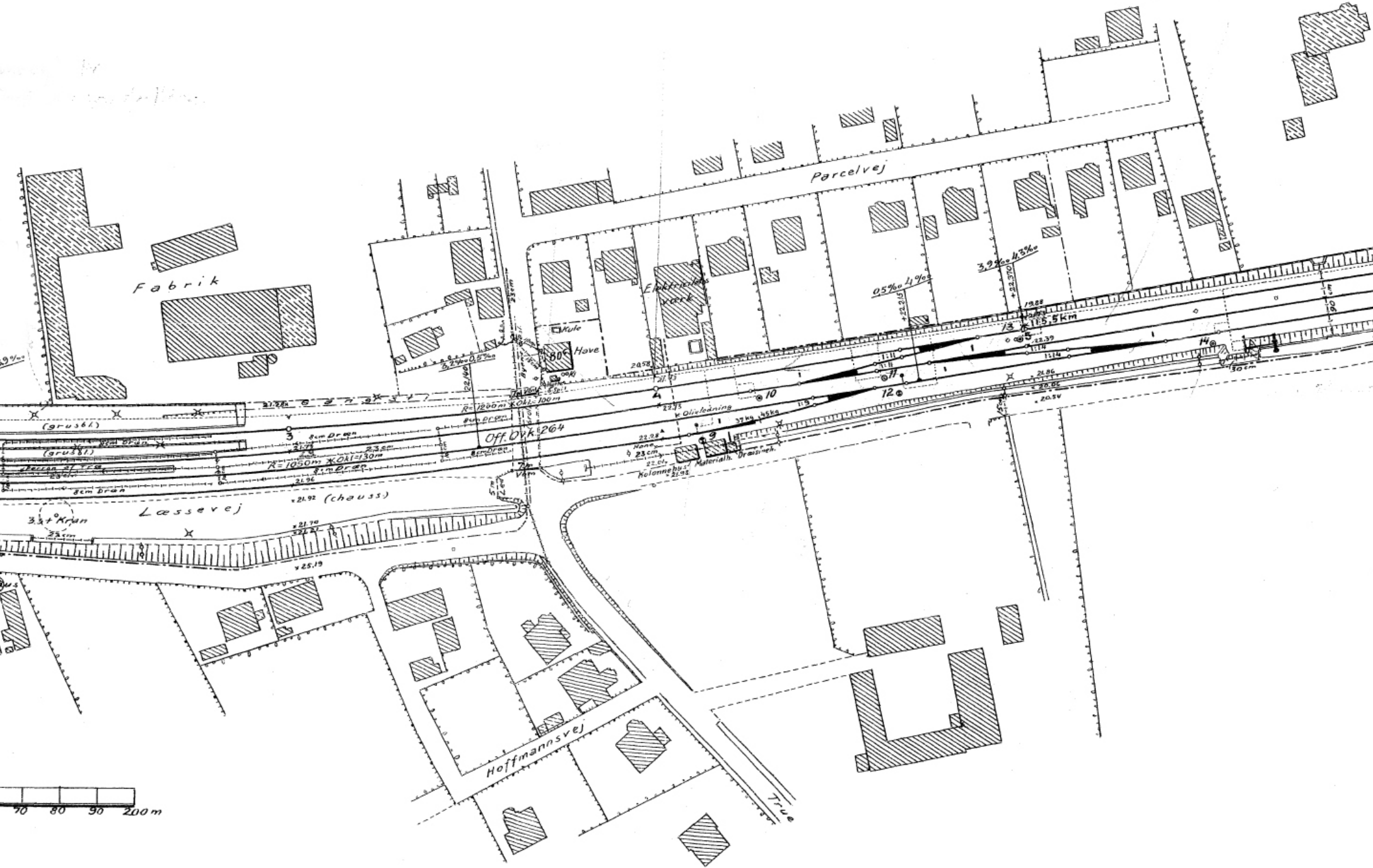
Fabrik
Parcelvej
Elektricitets værk
Kule
Have
80
Off. Ovk. 264
R=1200m ✶Okl=100m
R=1050m ✶Okl=130m
8cm Dræn
23cm
(grusbl.)
Perron af Træ
21.96
x 21.92 (chauss.)
Læssevej
3,3t° Kran
23cm
x 21.70
x 25.19
3,2‰ 0,5‰
22,140
0,5‰ 4‰
+22,215
3,9‰ 4,3‰
+22,370
19.88
11,5 km
1:11
1:9
1:14
22.39
21.86
20.66
20.54
30cm
Olieledning
37kg 45kg
22.98
23cm
22.01
21.98
Kolonnehus
Materialh.
Draisineh.
20.58
21.73
22.73
1
3
4
5
9
10
11
12
13
14
Hoffmannsvej
True
70
80
90
200m

BRABRAND

Samlet Sporlængde mellem Sporsk. 1 og 14 .... 3102 m
heraf indgaar i Banelængden .... 1412 "
1690 "

DE DANSKE STATSBANER
2. DISTRIKT. B. TEGNEARKIV.

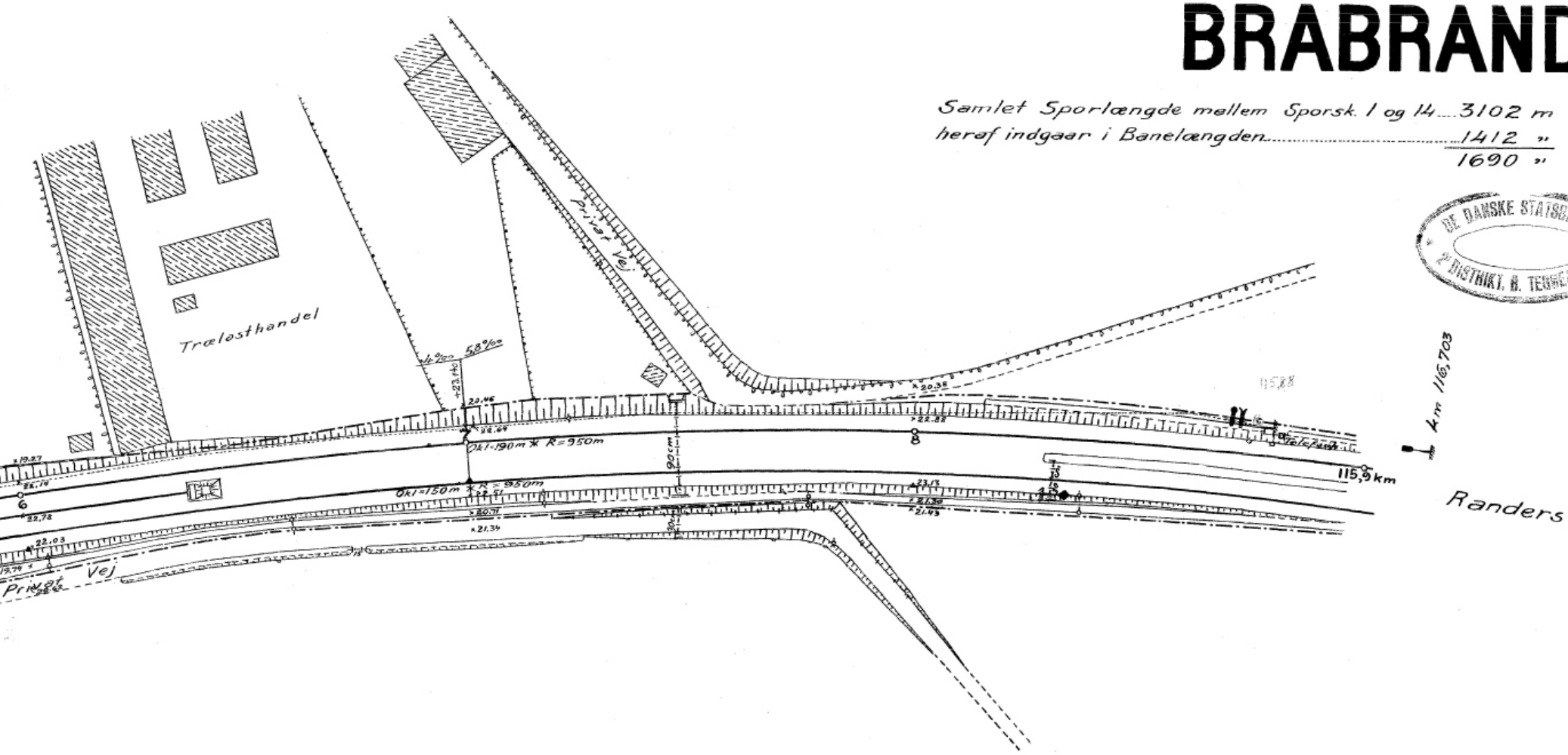

Trælasthandel
Privat Vej
Privat Vej
4‰
5,8‰
+23,140
22,46
22,64
x 19,27
22,14
22,78
22,03
19,74
22,62
6
8
Okl=190m * R=950m
Okl=150m * R=950m
22,51
20,71
x 21,34
90cm
30cm
x 20,38
22,88
23,13
21,30
21,43
Telefpæl
115,9 km
km 116,703
Randers

Signaturer

Lygter ved centralafl. Sporsk. .... ●
" " centralbetj " .... ◉
Telegraf og Telefonpæle .... ⌀
Lysledningsmaster .... -o-
El. Lygter .... ✕
Huse af Murværk .... D.S.B ▨ Priv. ▨
" " Træ .... ▨ ▨
Afløbsledninger -+-+-+-+-+-+-+-
Vandledninger — - — - — - —
Gasledninger — - - — - - —
Traadtræk ....